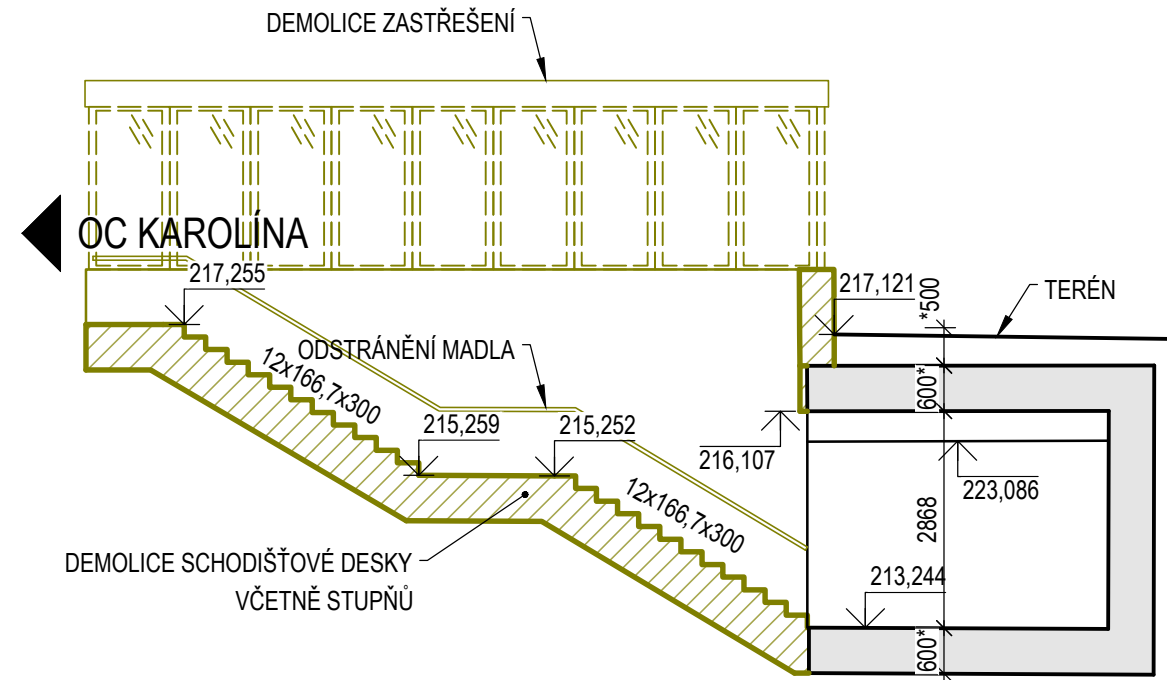


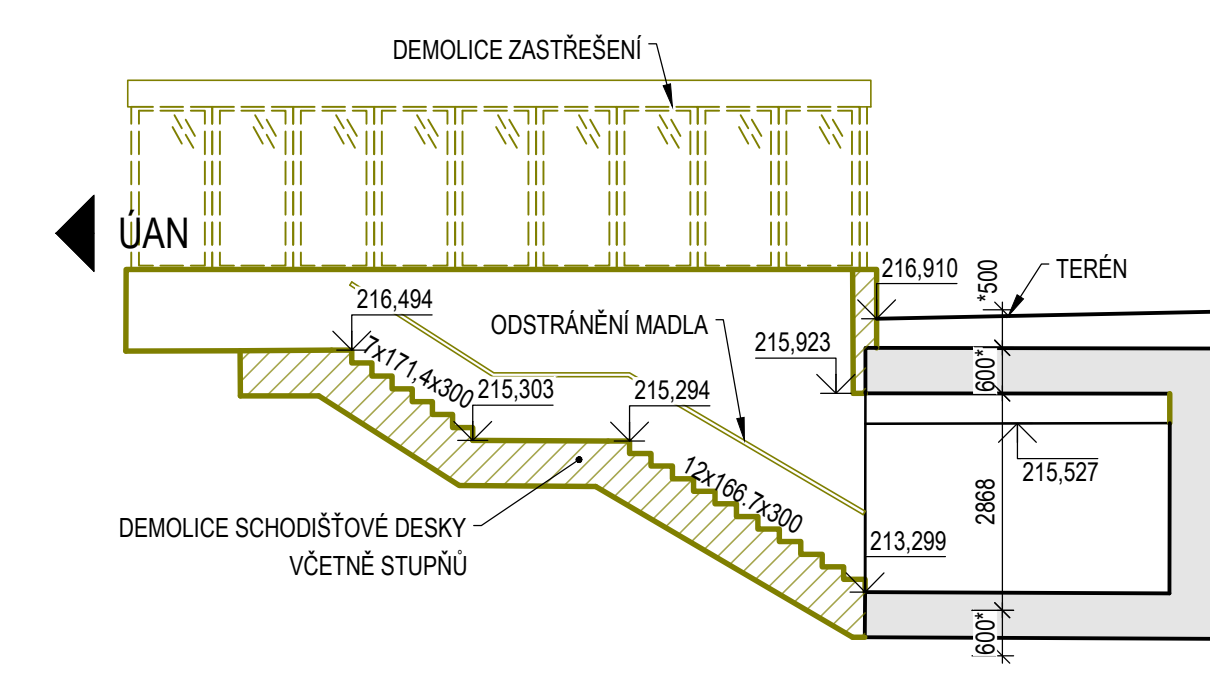
VÝKRES DEMOLIC
ŘEZ A-A

M 1 : 100



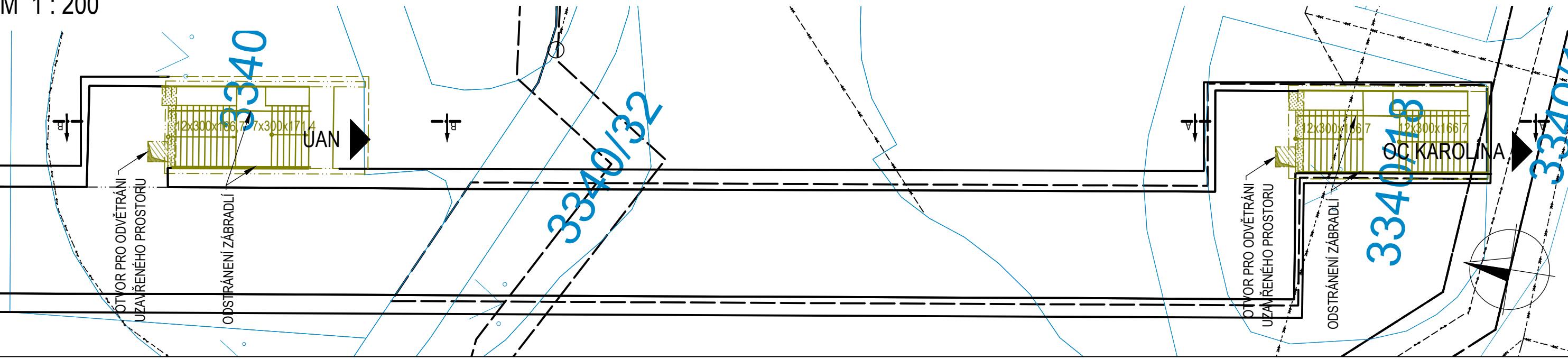
ŘEZ B-B

M 1 : 100



PŮDORYS

M 1 : 200



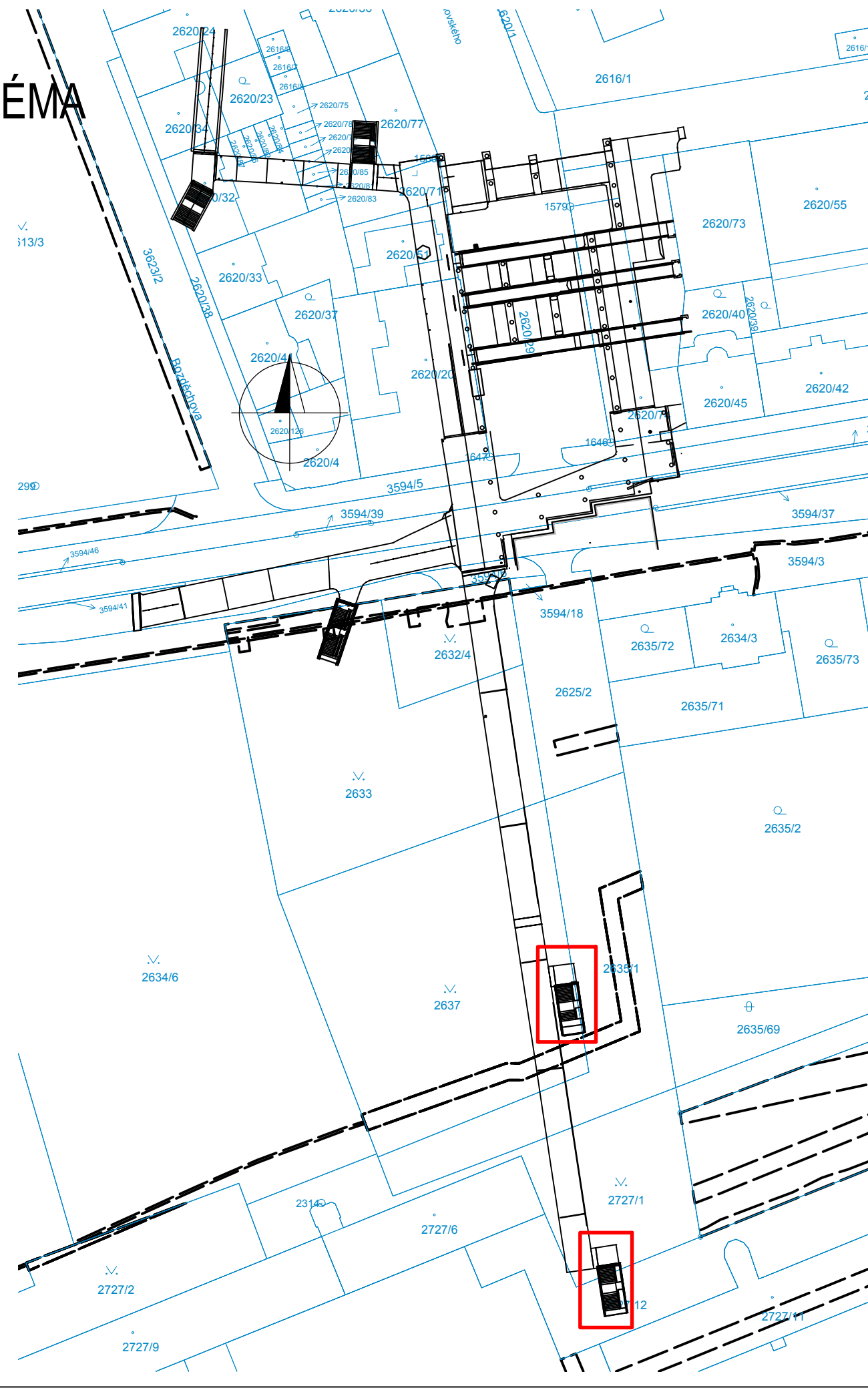
LEGENDA:

- PODKLAD, SÍŤ
- PODKLAD, KATASTRÁLNÍ MAPA
- STÁVAJÍCÍ STAV
- DEMOLICE

POZNÁMKY:

- ROZMĚRY SKRYTÝCH KONSTRUKCÍ JSOU PŘEDPOKLÁDANÉ A NEMUSÍ SOUHLASIT SE SKUTEČNOSTÍ
- ZAKRESLENÍ STÁVAJÍCÍCH INŽENÝRSKÝCH SÍTÍ JE POUZE INFORMATIVNÍ DLE PODKLADŮ POSKYTNUTÝCH JEDNOTLIVÝMI SPRÁVCI SÍTÍ, PŘED ZAPOČETÍM STAVEBNÍCH PRACÍ JE NUTNÉ PROVÉST JEDNTOLIVÝMI SPRÁVCI PŘESNÉ VYTÝČENÍ

SCHÉMA



SOUŘADNICOVÝ SYSTÉM S-JTSK, VÝŠKOVÝ SYSTÉM Bpv

OBJEDNATEL: OSTRAVA!!! STATUTÁRNÍ MĚSTO OSTRAVA PROKEŠOVO NÁMĚSTÍ 8 729 30 OSTRAVA		ZHOTOVITEL: AFRY AFRY CZ s.r.o. MAGISTRŮ 1275/13 140 00 PRAHA 4 tel.: +420 277 005 500 www.afry.cz	
HLAVNÍ INŽENÝR PROJEKTU: Ing. DAVID NOVÁK	ZODPOVĚDNÝ PROJEKTANT: Ing. Vladimír Piták	VYPRACOVAL: Ing. Emília Kajánková	KONTOLOVAL: Ing. Vladimír Piták
NÁZEV PROJEKTU: REVITALIZACE NÁMĚSTÍ REPUBLIKY			
ČÁST:	DOKUMENTACE OBJEKTŮ		
STAVEBNÍ OBJEKT:	SO 002.7 DEMOLICE - OBJEKTY PODCHODU ČSAD		
PŘÍLOHA:	VÝKRES DEMOLIC		
KRAJ:	MORAVSKOSLEZSKÝ	ČÁST:	D.1
DATUM:	11/2024	PŘÍLOHA Č.:	2
STUPEŇ:	DPS	ČÍSLO PARE:	
MĚŘÍTKO:	1:200, 1:100		
Č. ZAKÁZKY:	2022/0144		